

### Bike Friends

Scan QR-koden og find hjælp fra Vejle til Sønderborg.  
**Bed+Bike og Bike Friends:**  
 Et netværk som gør noget ekstra for dig på cykel.  
**Bike Stations:** Standere til cykelreparation langs 3. etape.



4 km

1:213.000

- Start og slut
- Stigninger
- Pointspurt

### 1. DEL

	Km fra start	Km tilbage
<b>Skarp start på Jellingvej ud for Buchsvej i retning mod Jelling by</b>	0,0	182,2
Jelling byskilt fortsæt ad Vejlevej/442	8,9	173,3
I rundkørsel, tag 1. frakørsel ad Mangelhøjvej/442	9,0	173,2
TV ad Herningvej	11,8	170,4
Fortsæt ad Gormsgade - Jellingestenene	12,1	170,1
TH ad Mølvangsvej	12,3	169,9
TV ad Fårupvej	12,4	169,8
Jernbane passage	12,7	169,5
TV ad Vester Hornstrupvej/Tingvejen	15,2	167,0
TV ad Jennumvej	16,8	165,4
Jennum byskilt	17,0	165,2
TV ad Knabberupvej	18,5	163,7
TV ad Vardevej	21,4	160,8
Vejle byskilt	22,3	159,9
TH ad Boulevarden	24,1	158,1
TV ad Damhaven	25,4	156,8
TH ad Koldingvej	26,0	156,2
<b>Bakkespurt på Koldingvej ud for P-plads ved Egevang</b>	<b>27,3</b>	<b>154,9</b>
TH ad Pederholm Allé	27,5	154,7
TV ad Ribe Landevej/Vilstrupvej	29,3	152,9
Nørre Vilstrup byskilt	31,4	150,8
Fortsæt ad Jerlev Landevej	34,0	148,2
Ødsted byskilt	36,6	145,6
I rundkørsel, tag 3. frakørsel ad Ammitsbølvej/176	37,2	145,0
Fortsæt ad Ammitsbølvej/176	38,2	144,0
TH ad Gammel Landevej	42,8	139,4
Gravens byskilt	43,5	138,7
Fortsæt ad Bramdrupvej/Højgårdvej/Ågårdvej	46,1	136,1
Vester Nebel byskilt	48,2	134,0
TV ad Koldingvej/Egtvedvej	48,7	133,5
Kolding byskilt	54,7	127,5
TH ad Vejlevej/191	55,7	126,5
TV ad Nordre Ringvej	58,4	123,8
TH ad Slotsøvejen	59,4	122,8
TH ad Fredericiagade	59,9	122,3
Fortsæt ad Buen	60,5	121,7
TV ad Skamlingsvejen	60,9	121,3
I rundkørsel, tag 2. frakørsel ad Skamlingsvejen	64,5	117,7
Grønninghoved byskilt	72,6	109,6
Sjølund byskilt	73,7	108,5
TV ad Sjølund Gade/Vejstrup Landevej	74,3	107,9
Vejstrup Landevej byskilt	75,4	106,8
Fortsæt ad Hejls Landevej	77,9	104,3
Fortsæt ad Havnevej	80,3	101,9
<b>Bakkespurt på Hejlsmindebakken ud for Gartnervej</b>	<b>83,0</b>	<b>99,2</b>
TH ad Stubbum Landevej	83,5	98,7
Fortsæt til højre ad Allervej	87,1	95,1
Christiansfeld byskilt	89,6	92,6
<b>Bonusspurt på Allervej ud for Industrivej</b>	<b>90,5</b>	<b>91,7</b>
TV ad Kongensgade/Haderslevvej	90,8	91,4
TH ad Hjernstrupvej	92,4	89,8
TV ad Forbindelsesvej/Seggelund Hovedvej	95,5	86,7

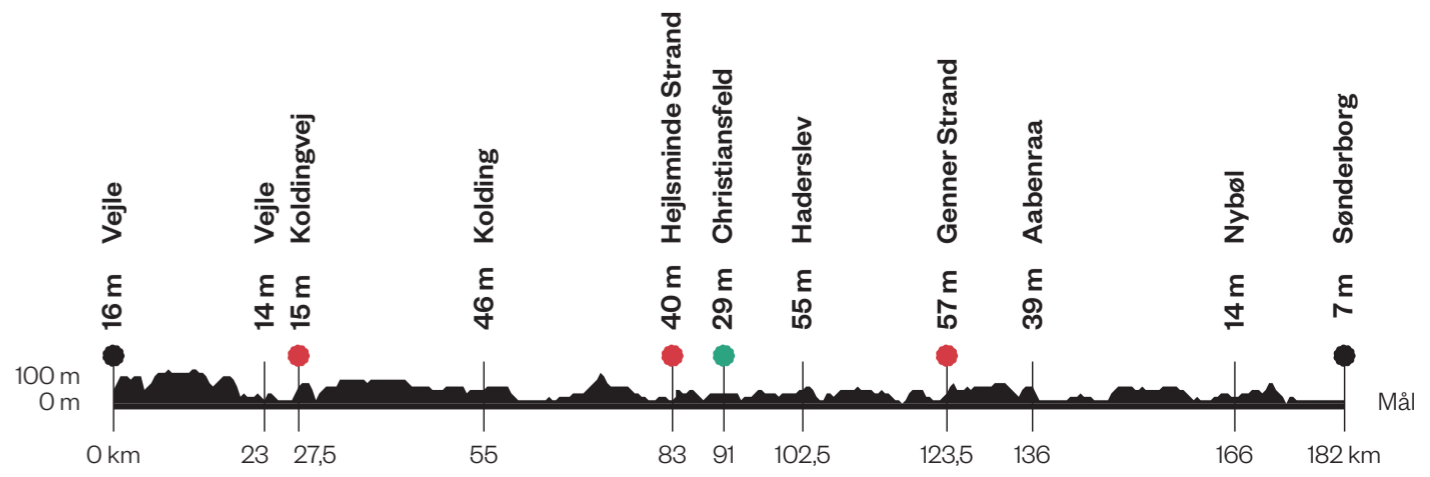
### 2. DEL

	Km fra start	Km tilbage
Fortsæt ad Bjerning Hovedvej	93,5	88,7
I rundkørsel, tag 2. frakørsel ad Christiansfeldvej	101,9	80,3
Haderslev byskilt	102,0	80,2
TH ad Christiansfeldvej	102,2	80,0
Fortsæt ad Nørregade/Højgade/Sønderbro/Aabenraavej	104,3	77,9
TH ad Grønningen	105,4	76,8
I rundkørsel, tag 4. frakørsel ad Vilstrupvej	105,6	76,6
TH ad Vilstrupvej	108,8	73,4
I rundkørsel lige ud ad Vilstrup Bysving	110,8	71,4
Sønder Vilstrup byskilt	110,9	71,3
TH ad Havvejen	111,1	71,1
Fortsæt ad Diernæs Strandvej	116,4	65,8
Diernæs byskilt	116,9	65,3
TV ad Diernæsvej	117,9	64,3
Sønderballe Strand byskilt	121,0	61,2
<b>Bakkespurt på Sønderballevej 500 m før Haderslevvej</b>	<b>123,4</b>	<b>58,8</b>
TV ad Haderslevvej	123,9	58,3
TV ad Stolligvej	130,2	52,0
TH ad Stennevej	132,1	50,1
TH ad Jørgensgård Skovvej	133,3	48,9
Fortsæt ad Dambjerg/Jørgensgård/Reberbanen	136,2	46,0
TV ad Skibbroen/Flensborgvej	137,2	45,0
TV ad Flensborgvej	140,1	42,1
TV ad Varnæsvej	141,2	41,0
TH ad Møllevej	145,8	36,4
Felsted byskilt	149,7	32,5
Lige ud i rundkørsel ad Gråstenvej	149,8	32,4
Fortsæt ad Felstedvej	152,4	29,8
Lige ud i begge rundkørsler over Sønderborgmotorvejen	153,4	28,8
Gråsten byskilt	159,3	22,9
TV ad Slotsbakken/Amtsvejen	159,7	22,5
Jernbane passage	160,6	21,6
Adsbøl byskilt	161,0	21,2
Nybøl byskilt	165,2	17,0
Fortsæt lige ud i rundkørsel ad Flensborg Landevej	168,3	13,9
Fortsæt ad Dybbøl Banke og Dybbølgade	171,4	10,8
Kong Christan D. X's Bro, fortsæt ad Løkken	173,3	8,9
TV ad Arnklgade	174,1	8,1
TV ad Helgolandsgade	174,2	8,0
TV ad Nørre Havnegade	174,6	7,6
Fortsæt ad Slotsbakken og Strandvej	175,3	6,9
TH ad Hertug Hans vej	176,1	6,1
Fortsæt ad Friheds Allé og Orla Lehmans Vej	176,7	5,5
Fortsæt ad Borgmester Andersens Vej	177,4	4,8
TV ad Augustenborg Landevej i Sønderborg, 200 m efter Præstegårdsvej/Stationsvej krydset	182,2	0,0



Bemærk at ruten nogle steder kan indeholde passager der kan være trafikeret, og hvor det vil være mere hensynsmæssigt at tage en alternativ rute. Se nærmere i guidebogen.

## Stigninger på ruten



# Oplev langs ruten


## Vejele

Ved Vejle Fjord står to af Vejles vartegn, Bølgen og Fjordenhus, som begge er harmoniske og overvældende på én gang. Her brydes fjordens lys, skovens ro og byens puls, og et særligt liv opstår.



## Kolding

Koldinghus var gennem mange år et af landets vigtigste kongeslotte. I dag er Koldinghus en seværdighed i verdensklasse og viser blandt andet unikke udstillinger af international karakter.



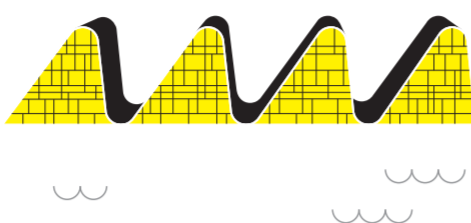
## Haderslev

Med sine 22 meter høje hvælvinger og 16 meter høje korvinduer knejser Haderslev Domkirke højt over byens tage. Indvendigt er kirken hvidkalket og står badet i lys, som falder ind gennem de høje korvinduer.



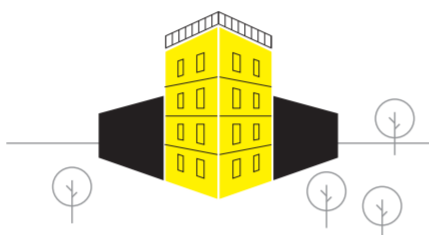
## Sønderborg

Dybbøl Mølle står som nationalsymbol for dansk tapperhed, på stedet hvor slaget ved Dybbøl fandt sted tilbage i 1864. I dag er møllen og de gamle møllebygninger indrettet som museum.



## Jelling

Jelling-monumenterne af Vikingekongerne Gorm den Gamle og Harald Blåtand er to af Danmarks mest fantastiske levn fra vikingetiden og har fået plads på UNESCO's verdensarvsliste.



## Christiansfeld

I bykernen ligger Brødremenighedens kirke, Salshuset – en smuk bygning, hvor indretningen er præget af Brødremenighedens bud på det perfekte samfund – med symmetri og fællesskab og lighed imellem byens folk.



## Aabenraa

Midt i byen ligger Brundlund Slot, som har sine rødder tilbage til 1400-tallet. Slottet er i dag et kunstmuseum, hvor der vises skiftende udstillinger af værker af især sønderjyske kunstnere.



## 3. etape Vejle til Sønderborg Tour de France



## Tag på en oplevelse gennem *Syddanmark*

**D**en 3. etape af Grand Départ 2022 starter i Vejle, men inden ruten går syd mod Sønderborg, slår den en sløjfe forbi Jelling, hvor vikingekongen Harald Blåtand i 900-tallet rejste den store runesten 'Jellingstenen', der også kaldes 'Danmarks dåbsattest'. Runerne på den store Jellingsten nævner Haralds far, Gorm den Gamle, og står som bevis for, at det danske monarki er et af verdens ældste. Ude i verden er Harald Blåtand nok mest kendt for at lægge navn til den trådløse teknologi Bluetooth.

Efter Jelling cykler rytterne tilbage til Vejle, og kører igennem byen inden turen går mod syd. Dagens første kategoriserede stigning ligger på Koldingvej, der er kendt for at danne ramme om finalen på kongetapen i Post Nord Danmark Rundt.

Turen går videre gennem designbyen Kolding og forbi Syddanmarks højeste punkt, Skamlingsbanken, inden rytterne kommer til dagens anden kategoriserede stigning – Côte de Hejlsminde Strand.

Rytterne har nu krydset den gamle dansk-tyske grænse, og er ankommet til Sønderjylland, der efter en demokratisk afstemning i 1920 blev genforenet med Danmark. Landsdelen, som dermed er det nyeste stykke Danmark,

er bl.a. kendt for Sønderjysk Kaffebord, spegepølse, ringridning og ikke mindst for sproget og den sønderjyske hilsen, Mojn.

I honningkagebyen Christiansfeld venter dagens pointspurt rytterne. Christiansfeld er en af verdens bedst bevarede Brødremenighedsbyer og på UNESCO's Verdensarvsliste.

Herfra går ruten gennem Haderslevs brostensbelagte gader, forbi Haderslev Domkirke, som nok er det nærmeste vi på dansk kommer en gotisk katedral.

Mellem Haderslev og Aabenraa ligger Côte de Genner Strand – dagens tredje og sidste kategoriserede stigning på ruten. Herefter fører ruten syd om Danmarks dybeste fjord, Aabenraa Fjord, og videre forbi Graasten Slot og den Kongelige Køkkenhave inden rytterne drejer mod øst til Danmarks nationalklenodie Dybbøl Mølle. Med målbyen i sigte sendes rytterne ned af Dybbøl Banke over Chr. X's bro til øen Als.

Herfra følger ruten byens smukke havnefront, hvor nye arkitektoniske perler står i harmoni med de historiske farvede huse, forbi Sønderborg Slot, og videre til Augustenborg Landevej, hvor opløbet finder sted.

Få en oplevelse og  
kør ruten sammen



Sønderborg

Genner Høi

Find nærmere information om ruten og inspiration til andre ruter i området på [Visitsonderjylland.dk](http://Visitsonderjylland.dk)



Danmarks Erhvervsfremmebestyrelse